

PODÉLNÝ PROFIL KANALIZACE-STOKA "B"

1:500/50

POVRCH	VOZOVKA						
ČÍSLO KANALIZAČNÍHO OKRSKU	S T O K A " B "						
VZDALENOSTI ŠACHET	17,00 m	32,00 m	30,00 m	50,00 m	36,00 m	33,00 m	50,00 m
ČÍSLO ŠACHET	Š1	Š2	Š3	Š4	Š5	Š6	Š7



UPRAVENÝ POVRCH  
PŮVODNÍ TERÉN

STOKA

SROVNÁVACÍ ROVINA=316m

KÓTA POKLOPU:  
(KÓTA TERÉNU)

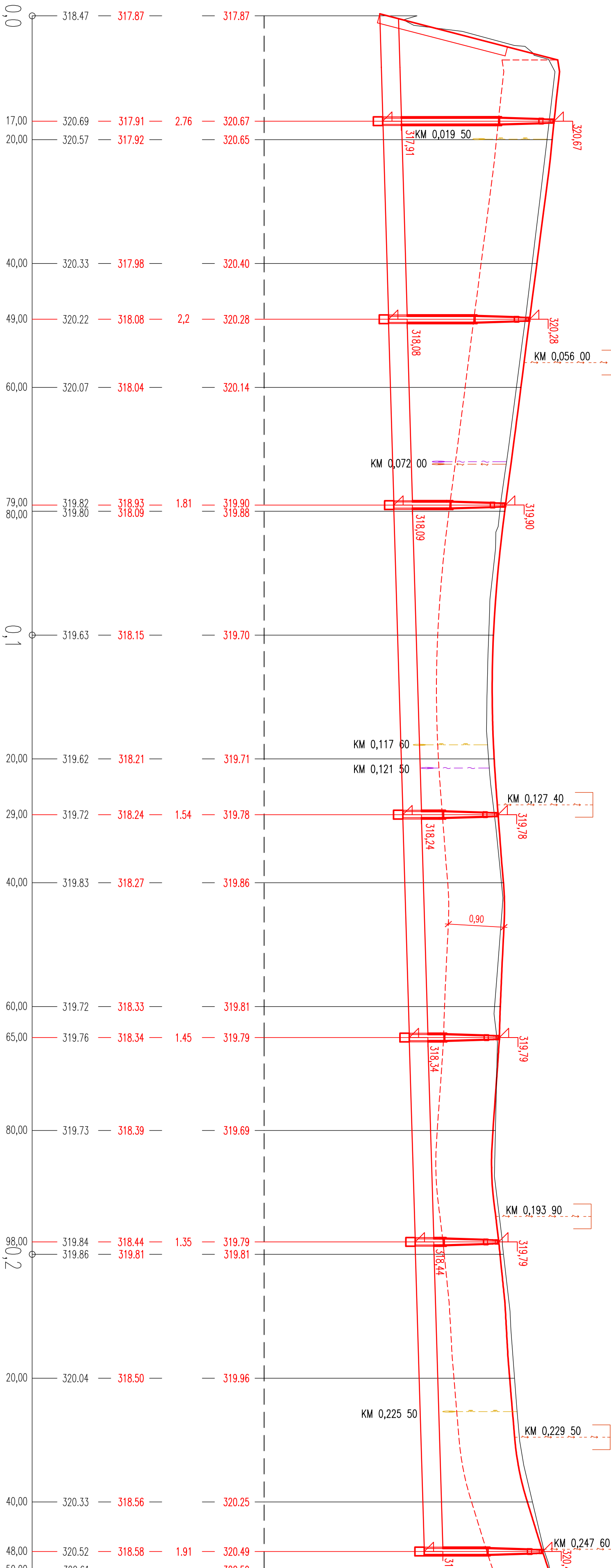
VÝŠKA ŠACHTY:  
(HLUBKA VYKOPU)



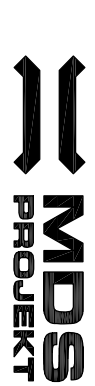
DNO STOKY:

KÓTY TERÉNU:

STANÍČENÍ ŠACHET A OBJEKTŮ:

SKLON V ‰	3,00‰						
PROFIL mm - MATERIÁL - DÉLKA	300 mm - PP - 248,00 m						
KAPACITA l/s - RYCHLOST m/s	0,08221-1,23389						
NAVRHOVANÝ PRŮTOK l/s - RYCHLOST m/s	0,048958-1,14718						



SOUBŘADNICOVÝ SYSTÉM: S-JTSK		VÝŠKOVÝ SYSTÉM: BpV	
KRESLIL:	MILOŠ BEDNÁŘ, DIS.		
ZPRACOVAL:	MILOŠ BEDNÁŘ, DIS.		
TECHNICKÁ KONTROLA:	ING. JAN MACHEK		
ZODPOVĚDNÝ PROJEKTANT:	ING. JAN BURSÁ		
HLAVNÍ PROJEKTANT:	ING. JAN BURSÁ		
REGION: PAROUBICE	OKRES: SVITAVY		
INVESTOR: PAROUBICE KRAJ, KOHENSKEHO NÁMĚSTÍ 125, 532 11 PAROUBICE	OBEC: CHORNICE		
AKCE: MODERNIZACE SILNICE II/371 CHORNICE PRŮTAH	STUPEŇ: PDPS		
OBJEKT: B.4.1. SO 301-DEŠŤOVÁ KANALIZACE	ZAK.ČÍSLO: 0675-12-4		
OBSAH: PODÉLNÝ PROFIL KANALIZACE-STOKA "B"	ARCHIVNÍ ČÍSLO: 0675		
	DATAUM: 1/2013	FOSTEROVA 175, 566 01 VYSOKÉ MÝTO E-MIL: MOS@MDSPROJEKT.CZ	
	FORMÁT: 4 A4		
	MĚŘÍTKO: 1:500/50	ČÍSLO PŘÍLOHY: B.4.1.3.	